







ADRES	Kerkstraat 10 6223 BK Borgharen
GEGEVENS	Oorspronkelijke functie: kerkhof Huidige functie: kerkhof
STATUS	Waardevol cultuurhistorisch element GM - 3688
FOTO'S	<div data-bbox="456 495 900 1193">  <p data-bbox="456 1200 619 1227"><i>De H. Corneliskerk</i></p> </div> <div data-bbox="919 495 1398 813">  <p data-bbox="919 819 1193 846"><i>De absis en de aanbouw uit 1963</i></p> </div> <div data-bbox="919 875 1398 1193">  <p data-bbox="919 1200 1359 1227"><i>De zuidzijde van het schip met de éénlaags aanbouw</i></p> </div> <div data-bbox="456 1261 900 1944">  <p data-bbox="456 1951 810 1977"><i>Het hardstenen kruis van Baron de Rosen</i></p> </div> <div data-bbox="919 1261 1398 1579">  <p data-bbox="919 1585 1324 1612"><i>Plaquette met het gekroonde hoofd van Christus</i></p> </div> <div data-bbox="919 1641 1398 1944">  <p data-bbox="919 1951 1385 1977"><i>Glas-in-loodraam van Fr. Griesenbrock in de aanbouw</i></p> </div>

<p>OMSCHRIJVING</p>	<p><b>Inleiding</b> R.K. parochiekerk H. Cornelis (voorheen St. Martinus) uit 1888, ontworpen door J. Kayser, gelegen binnen de bebouwde kom van Borgharen.</p> <p><b>Beschrijving</b> De kerk werd in 1887-1888 gebouwd op de plek van een oudere, gotische voorganger. De neogotische kerk is een ontwerp van architect Johannes Kayser (1842-1917).</p> <p>Rond de kerk bevindt zich de oude begraafplaats van het dorp Borgharen, omsloten door een muur. Nabij de noordelijke transeptarm is een oud hardstenen kruis herplaatst op een hardstenen sokkel, met daarop de tekst: <i>‘tot Gods glorie, hier geplaatst door den Baron Hyacinth de Rosen de Haren, 1840, voorbijgaande bidt voor hem’</i>.</p>	
<p>WAARDERING</p>	<p>Het kerkhof is gewaardeerd vanwege zijn historisch-ruimtelijke samenhang en (cultuur)-historische waarden en meer in het bijzonder omdat:</p> <ul style="list-style-type: none"> <li>• het kerkhof deel uit maakt van de historische dorpskern van Borgharen en teruggaat tot in de middeleeuwen.</li> <li>• het kerkhof ruimtelijk bepalend voor de omgeving is.</li> <li>• het kerkhof betekenis heeft voor de plaatselijke geschiedenis als uitdrukking van een religieuze ontwikkeling.</li> </ul>	
<p>RICHTLIJNEN</p>	<p>Algemeen:</p> <ul style="list-style-type: none"> <li>• Voor de algemene richtlijnen voor dominante en kenmerkende bouwwerken, alsmede de waardevolle cultuurhistorische elementen, zie paragraaf 2.1 van dit rapport.</li> <li>• Voor de algemene richtlijnen voor onderhoud en wijzigingen van waardevolle groenelementen, zie paragraaf 2.2 van dit rapport.</li> <li>• Voor de algemene richtlijnen voor onderhoud en wijzigingen in cultuurhistorische attentiegebieden en beschermde stadsgezichten, zie paragraaf 2.3 van dit rapport.</li> </ul> <p>Objectgericht:</p> <ul style="list-style-type: none"> <li>• Geen aanvullende richtlijnen.</li> </ul>	