


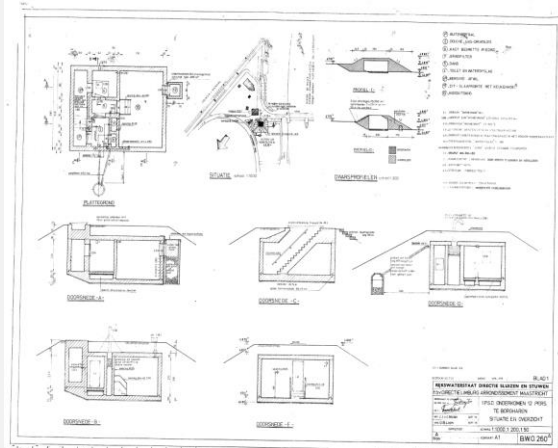


ADRES	Sluisdijk 51: bunker (KO) bij de stuw van Borgharen 6223 AB Maastricht
GEGEVENS	Oorspronkelijke functie: bunker Huidige functie: nvt
STATUS	Dominant bouwwerk (de stuw is beschermd als Rijksmonument) GM 3771
FOTO'S	<div style="display: flex; justify-content: space-around;"> <div style="text-align: center;">  <p><i>Sluisdijk 51: ligging van de twee bunkers de stuw</i></p> </div> <div style="text-align: center;">  <p><i>Sluisdijk 51: interieur bunker uit 1975</i></p> </div> </div>
	<div style="display: flex; justify-content: space-around;"> <div style="text-align: center;">  <p><i>Sluisdijk 51: trap bunker bij de stuw</i></p> </div> <div style="text-align: center;">  <p><i>Oorspronkelijke bouwtekening</i></p> </div> </div>
OMSCHRIJVING	De schuilkelder uit de Koude Oorlogsperiode werd in 1975 gebouwd. Het heeft de vorm van de klassieke schuilloopgraven zoals die ook in de stad (bijvoorbeeld bij het station, op de Wilhelminasingel en op het Volksplein) zijn aangelegd. De schuilplaats bestaat dan uit een enkele onderaards aangelegde gang met aan weerszijden een toegang.
WAARDERING	<ul style="list-style-type: none"> • het de typologische, functionele en bouwtechnische kenmerken van het streekeigen bouwen heeft. • Het object vormt de laatste uit de serie van schuilloopgraven in Maastricht en is derhalve ook zeldzaam en uniek.
RICHTLIJNEN	<p>Algemeen:</p> <ul style="list-style-type: none"> • Voor de algemene richtlijnen voor dominante en kenmerkende bouwwerken, alsmede de waardevolle cultuurhistorische elementen, zie paragraaf 2.1 van dit rapport.

- Voor de algemene richtlijnen voor onderhoud en wijzigingen van waardevolle groenelementen, zie paragraaf 2.2 van dit rapport.
- Voor de algemene richtlijnen voor onderhoud en wijzigingen in cultuurhistorische attentiegebieden en beschermde stadsgezichten, zie paragraaf 2.3 van dit rapport.

Objectgericht:

- Geen aanvullende richtlijnen